




## Ring 4 - samarbeidet

---

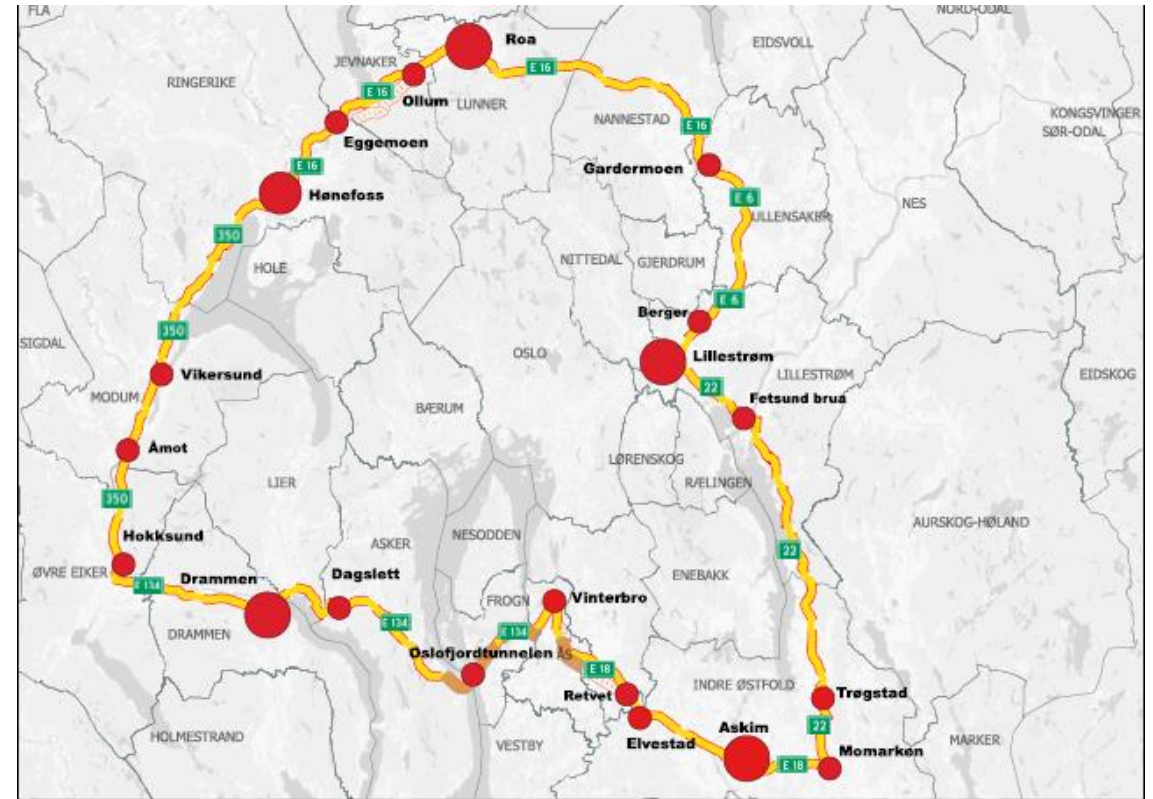
Orientering v/ Inger Kammerud


Regionkoordinator for interkommunalt politisk råd for Ringeriksregionen



## Hva er Ring 4 ?

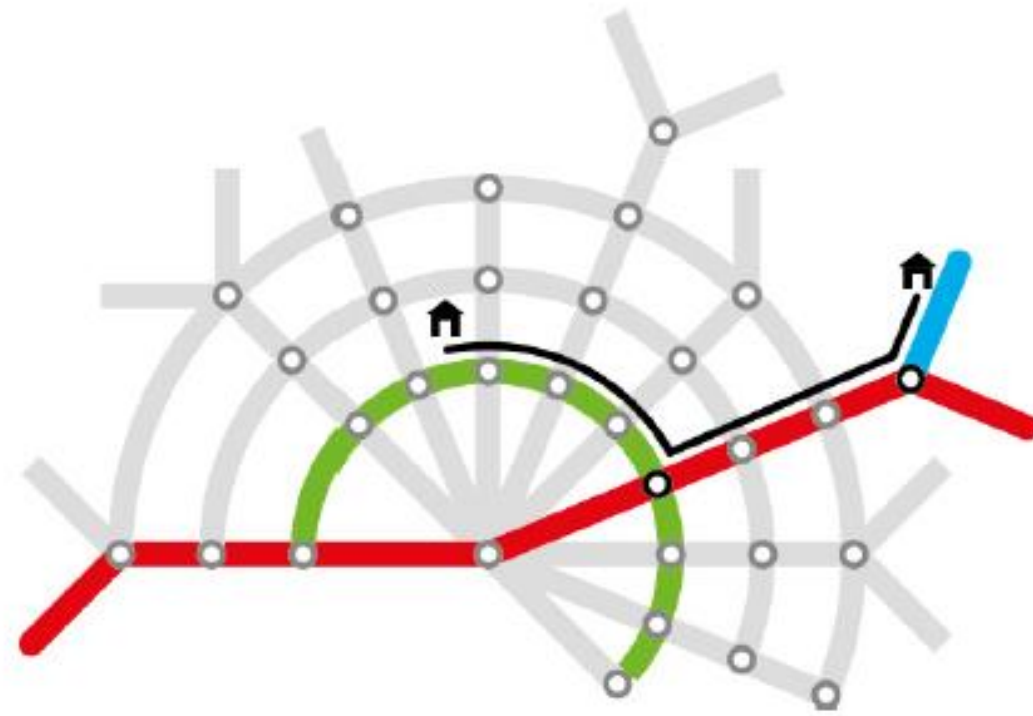
- Binder Viken sammen på veisiden
- Er en alternativ og effektiv veiforbindelse rundt Oslo for person- og godstrafikk
- Kobler dalstrøk, hovedveier og tilførselsveier sammen rundt Oslo






## Fra nav til nettverk

---





Målet for samarbeidet skal føre til at området får:

- En bærekraftig nærings- og befolkningsvekst
- Et mangfold basert på lokale fortrinn
- Bedre balanse i forhold til Oslo innen samferdsel

### **Samarbeidsform:**

Samarbeidet gjennomføres som et uformelt nettverk. Alle kommuner som ønsker det kan delta i samarbeidet. Nye kommuner som ønsker å delta melder dette til sekretariatet.

### Organisering:

Politisk styringsgruppe: Ordførere i Indre Østfold (leder),  
i Jevnaker og i Øvre Eiker

Adm. arbeidsutvalg: Modum, Ringerike og Indre Østfold  
(leder)

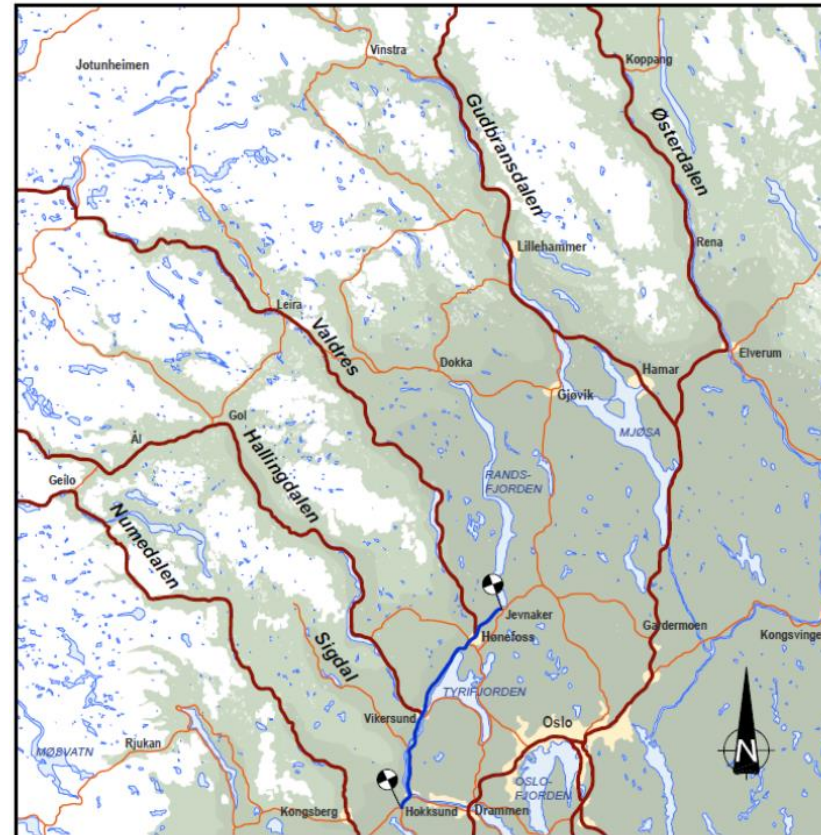
Årsmøtet: Samarbeidets øverste organ (utsatt til 26.april 2021)

Hovedoppgaven er å gjennomføre påvirkning mot regionale- og statlige myndigheter for å etablere og videreutvikle ring 4 som en viktig rute i Viken rundt Oslo.




Hvorfor er samarbeidet

viktig for Ringeriksregionen



Kilde: Fra KVU for rv. 35 Hokksund - Jevnaker



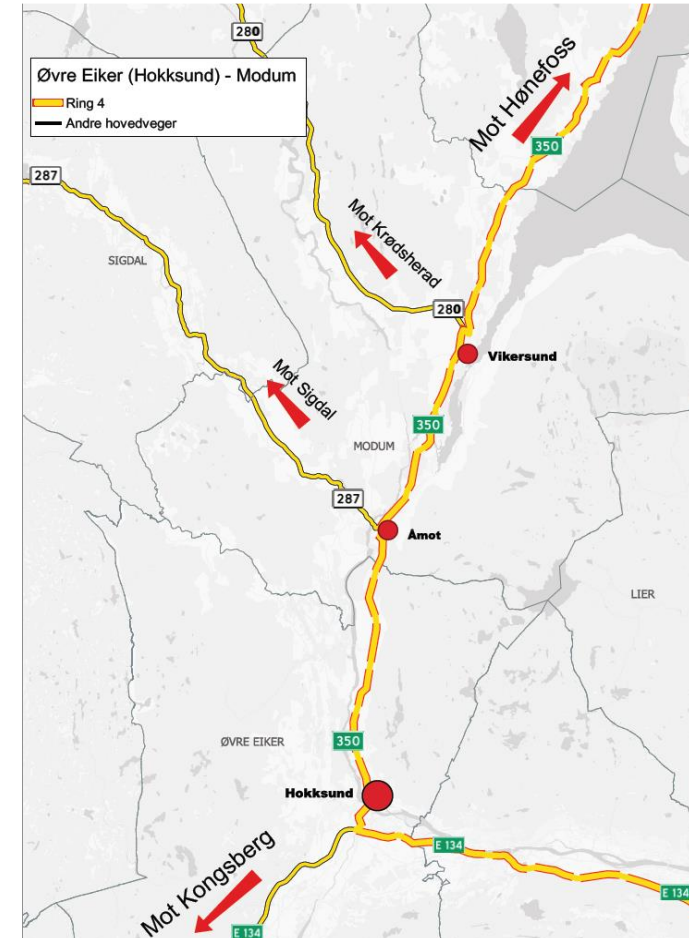
## Delstrekning 2


## Øvre Eiker (Hokksund) – Modum

### Strekningens funksjon:

Delstrekningen har både en regional og lokal funksjon. Regionalt binder den Ringeriksregionen sammen med Buskerudbyen og er en alternativ rute til Gardermoen fra sør som ikke belaster vestkorridoren (E18) inn mot Oslo. Rv. 350 er derved en viktig vegforbindelse mellom E134 i Øvre Eiker og E16 i Ringerike

Delstrekningen har avkjøringer både til fv. 287 mot Sigdal og fv. 280 mot Krødsherad som nå er en del av Ringeriksregionen.





## Delstrekning 3

## Ringerike – Jevnaker – Lunner - Nannestad

### Status for ulike parseller av delstrekningen (utdrag):

#### Fra Nymoen til Eggemoen på E16:

Kommunedelplan for strekningen er fastsatt. I transportetatens svar på oppdrag fra SD til NTP 2022-2033 prioriterer Statens vegvesen midler i første seksårsperiode (2022-27), ramme B.

#### E16 Eggemoen – Olum i Jevnaker:

Parsellen hadde byggestart i 2019 og ferdigstilles i 2022.

